
 GPS Map Camera



Chhatrapati Sambhaji Nagar, Maharashtra, India  
V878+x69, Rajnagar, Bansilal Nagar, Chhatrapati  
Sambhaji Nagar, Maharashtra 431005, India  
Lat 19.865077° Long 75.315613°  
06/02/25 09:50 AM GMT +05:30




 GPS Map Camera



Chhatrapati Sambhaji Nagar, Maharashtra, India  
V878+x69, Rajnagar, Bansilal Nagar, Chhatrapati  
Sambhaji Nagar, Maharashtra 431005, India  
Lat 19.865077° Long 75.315613°  
06/02/25 09:50 AM GMT +05:30



 GPS Map Camera



Chhatrapati Sambhaji Nagar, Maharashtra, India  
V878+x69, Rajnagar, Bansilal Nagar, Chhatrapati  
Sambhaji Nagar, Maharashtra 431005, India  
Lat 19.865053° Long 75.31559°  
06/02/25 09:46 AM GMT +05:30

स्थापना-२००९ सुदामसंक-२११११०१०१२  
शासित मान्य अनुदानित  
समाज प्रबोधन संस्था संचालित  
**जागृती प्राथमिकशाळा**  
बन्सीलालनगर, छ.संभाजीनगर.



GPS Map Camera



Chhatrapati Sambhaji Nagar, Maharashtra, India  
V888+384, Rajnagar, Midc, Chhatrapati Sambhaji  
Nagar, Maharashtra 431005, India  
Lat 19.8651° Long 75.315663°  
06/02/25 09:43 AM GMT +05:30

स्थापना-२००९ सुदामसंक-२११११०१०१२  
शासित मान्य अनुदानित  
समीत्र प्रबोधन संस्था संचालित  
**जागृती प्राथमिकशाळा**  
बन्सीलालनगर, छ.संभाजीनगर.




GPS Map Camera



Chhatrapati Sambhaji Nagar, Maharashtra, India  
V888+384, Rajnagar, Midc, Chhatrapati Sambhaji  
Nagar, Maharashtra 431005, India  
Lat 19.8651° Long 75.315663°  
06/02/25 09:43 AM GMT +05:30




 GPS Map Camera



Chhatrapati Sambhaji Nagar, Maharashtra, India  
V878+x69, Rajnagar, Bansilal Nagar, Chhatrapati  
Sambhaji Nagar, Maharashtra 431005, India  
Lat 19.865053° Long 75.31559°  
06/02/25 09:46 AM GMT +05:30



ॐ नमो भगवते वासुदेवाय  
उमासो हे वाः अक्षरं जिनामे,  
बुद्धरो मेहुतत रंभा लाई  
पु. हा. गणना. र. ह. सफ. मता.  
आर. तम. द. वा. र. ह. उ. ध्या. व.  
दुस. तर. ह. कर. ते. र. ह. ना. मे. ह. ना.  
दुस. तर. ह. सफ. मता. क. स्वा. च. य. ना.  
ह. की. क. त. हे. ग. हा. ह. र. ह. य. ना. त. म. व. र.  
ब. स. र. म. ते. हे. वा. प. र. ह. र. ह. ना.  
स. फ. ल. ता. प्र. स. व. क. क. ठ. धा. इ.


 GPS Map Camera



Chhatrapati Sambhaji Nagar, Maharashtra, India  
V888+384, Rajnagar, Midc, Chhatrapati Sambhaji  
Nagar, Maharashtra 431005, India  
Lat 19.865146° Long 75.315717°  
06/02/25 09:34 AM GMT +05:30



ॐ नमो भगवते वासुदेवाय  
 उमासो हे वाः अक्षर जिगमे,  
 वुरुरो मेहुत रंग लाई  
 पुता मणला रत सफुता,  
 भार कम दार रत ज्यार।  
 दुस तरु करत रसना मेहनता,  
 दुसरी तरु सफुताक स्वाग च्युता  
 हकीकत हे गो हर ख्यात तुमवार,  
 बस रामि हे गो प... कता।  
 सफलता प्रसक्त... क ठ्याई

 GPS Map Camera



Chhatrapati Sambhaji Nagar, Maharashtra, India  
 V888+384, Rajnagar, Midc, Chhatrapati Sambhaji  
 Nagar, Maharashtra 431005, India  
 Lat 19.865146° Long 75.315717°  
 06/02/25 09:34 AM GMT +05:30





GPS Map Camera

Chhatrapati Sambhaji Nagar, Maharashtra, India  
V888+384, Rajnagar, Midc, Chhatrapati Sambhaji  
Nagar, Maharashtra 431005, India  
Lat 19.865115° Long 75.31572°  
06/02/25 09:33 AM GMT +05:30



Google



GPS Map Camera

Chhatrapati Sambhaji Nagar, Maharashtra, India  
V888+384, Rajnagar, Midc, Chhatrapati Sambhaji  
Nagar, Maharashtra 431005, India  
Lat 19.865115° Long 75.31572°  
06/02/25 09:33 AM GMT +05:30

